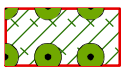


Quelle: Auszug aus den Geobasisdaten der Niedersächsischen Vermessungs- und Katasterverwaltung,  
 © 2025 Landesamt für Geoinformationen und Landesvermessung Niedersachsen (LGLN)



M 1:20.000



Anpflanzung einer Streuobstwiese - ca. 2.600 m<sup>2</sup>



Geltungsbereich B-Plan Nr. 4 "Südlich am Mühlenhof"

Externe Ausgleichsfläche		Gemeinde Vorwerk - Bebauungsplan Nr. 4 "Südlich am Mühlenhof"				
Flurstücke 58 u. 60/2 der Flur 5	Anlage:	Datum:	Maßstab:	Quelle:	 	
Gemarkung Vorwerk	1	12/2025	1: 1.000			